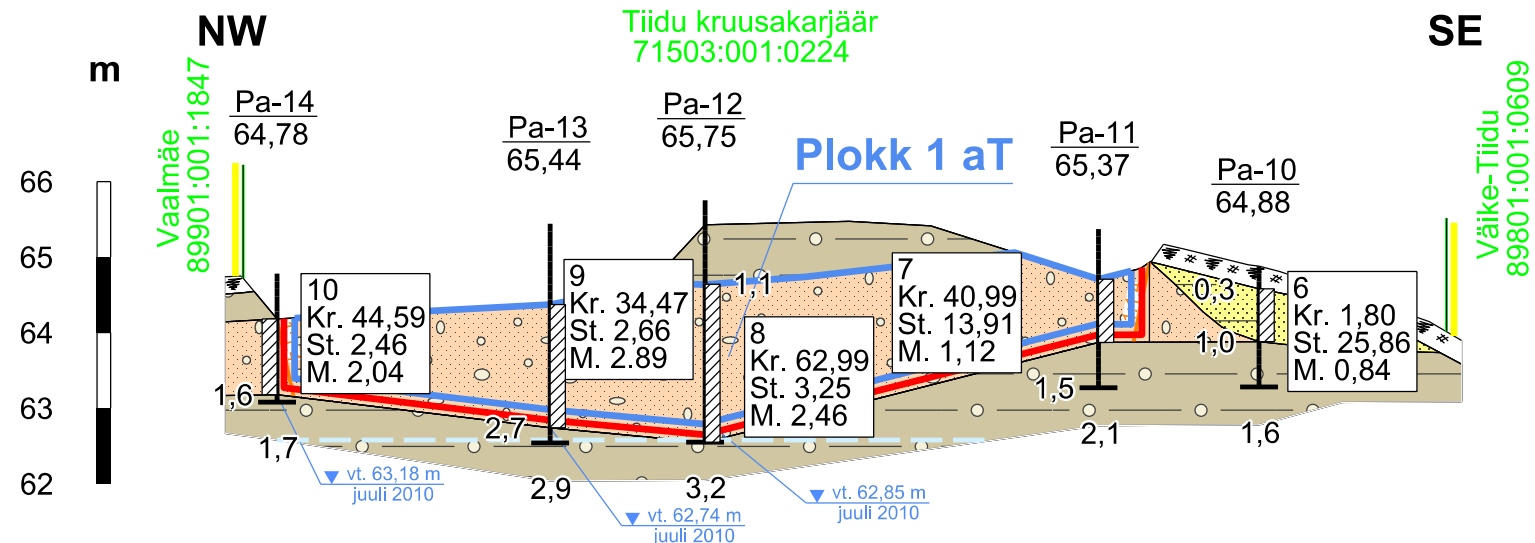
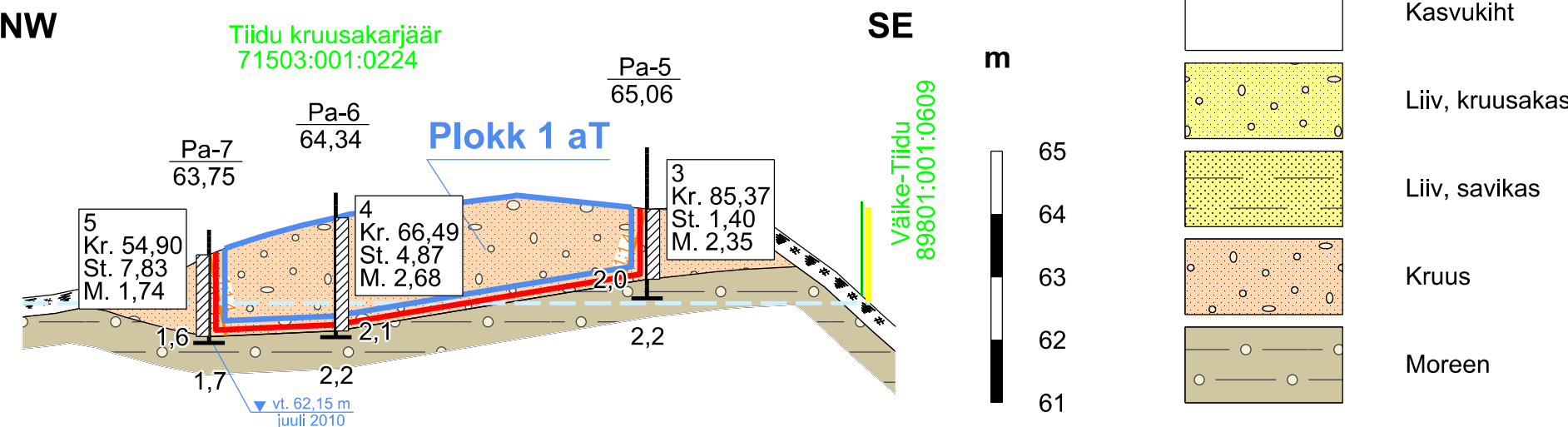


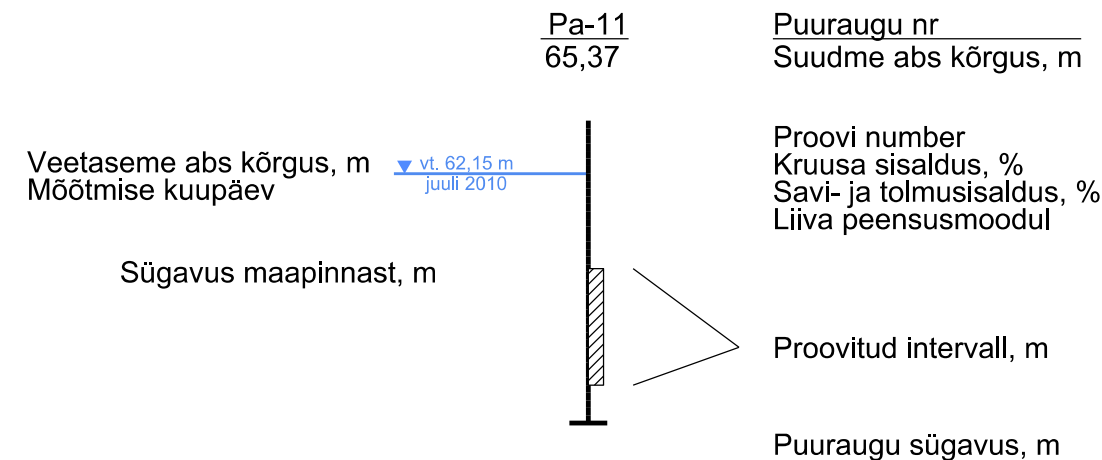
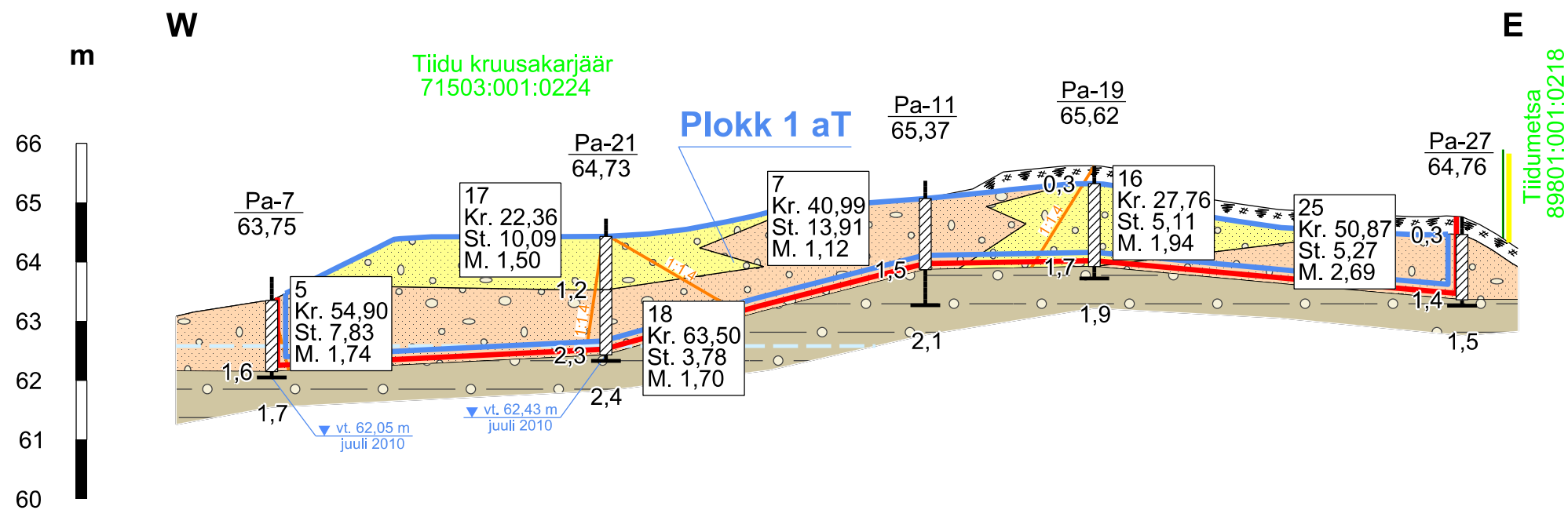
Läbilõige I-I'



Läbilõige II-II'



Läbilõige III-III'



Märkused:

- Kõrgused EH2000 süsteemis.
- Läbilõigete koostamisel on kasutatud:
 - Tiidu kruusakarjääri mäeeraldise (kaevandamisluba VILM-055) markseiderimõõdistamise seletuskiri (seisuga 14.10.2016) (OÜ Eesti Geoloogiakeskus).
- Katastriüksuste piirid kattuvad mäeeraldise teenindusmaa piiriga.
- Kasutatud tarkvara: Bentley PowerCivil for Baltics V8i (litsents: 70000661800020).

- Mäeeraldise piir
 - Mäeeraldise teenindusmaa piir
 - Ploki piir (aT - aktiivne tarbevaru)
 - Kaevandamisel jäetav nõlv ja nõlvus
 - Keskmine uuringuaegne veetase ja eeldatav veetase maavara ammendamisel (abs. 62,58 m)
 - Katastriüksuse nimi, piir ja tunnus
- Tiidu kruusakarjäär 71503:001:0224

| | | | |
|--|--|--|--------------------|
| Objekti nimetus ja aadress Tiidu kruusakarjäär Viljandi vald, Viljandi maakond | | Joonise sisu Geoloogilised läbilõiked I-I' ... III-III' | |
| Loa omanik OÜ Vikinghaus Männimäe tee 31-36, 71010 Viljandi toomas@tadlogistics.ee | | Graafiline lisa 2/3 Mõõtkava H 1 : 1000 V 1 : 100 | |
| OÜ Inseneribüroo STEIGER Männiku tee 104, 11216 Tallinn +372 668 1011, info@steiger.ee | | Koostas Hendrik Klaas /Allkirjastatud digitaalselt/ | Kuupäev 05.07.2022 |
| | | Kinnitas Erki Vaguri /Allkirjastatud digitaalselt/ | Töö nr 22/4014 |